


Biotopschutz

Verbindliche Festsetzungen

SCHUTZGEBIETE

(Quelle: LFULG 2022)

Europäische Schutzgebiete

 SAC – Special Area of Conservation
(FFH – Fauna-Flora-Habitat-Gebiet)


Nationale Schutzgebiete

-  Naturschutzgebiet
-  Landschaftsschutzgebiet
-  Naturpark
-  Flächennaturdenkmal
-  Naturerbfäche
-  Geschützter Landschaftsbestandteil


Gesetzliche Schutzkategorien

(Quelle: LFULG 2023b, LRA VOGTLANDKREIS 2023, LK ZWICKAU 2023, STAATSBETRIEB SACHSENFORST 2023)

Biotopschutz

 gesetzlich geschütztes Biotop gemäß § 21 SächsNatSchG in Verbindung mit § 30 BNatSchG

Wasserschutz

 festgesetztes Überschwemmungsgebiet (Quelle: LFULG 2023c)

Bestand

Lebensraumtypen gemäß Anhang I der FFH-Richtlinie

(Quelle: IS SAND 2023)

- | flächig | linienförmig | punktförmig | |
|--|---|--|---|
|  LRT 3150 | | | Eutrophe Stillgewässer |
| | |  LRT 3160 | Dystrophe Stillgewässer |
|  LRT 3200 |  LRT 3200 | | Fließgewässer mit Unterwasservegetation |
|  LRT 6230 |  LRT 6230 | | Artenreiche Borstgrasrasen |
|  LRT 6180 | | | Feuchte Hochstaudenfluren |
|  LRT 6510 | | | Flachland-Mähwiesen |
|  LRT 6520 | | | Berg-Mähwiesen |
|  LRT 7120 | | | Regenerierbare Hochmoore |
|  LRT 7140 | |  LRT 7140 | Übergangs- und Schwinggrasmoore |
|  LRT 8280 | | | Silkkattelsen mit Felsspaltvegetation |
|  LRT 9110 | | | Hainsimsen-Buchenwälder |
|  LRT 9180 | | | Schlucht- und Hangmischwälder |
|  LRT 91D1 | | | Birken-Moorwälder |
|  LRT 91D4 | | | Fichten-Moorwälder |
|  LRT 91E0 |  LRT 91E0* | | Erlen-, Eschen- und Weichholzauenwälder |
|  LRT 91H0 | | | Montane Fichtenwälder |





LRT-Code

LRT 6510

* = prioritärer Lebensraumtyp nach Anhang I der FFH-Richtlinie


Besondere Waldfunktionen

(Quelle: STAATSBETRIEB SACHSENFORST 2023)







-  Restwaldfläche in walddarmer Region
-  Wald mit Generhaltungsfunktion
-  Forstlicher Erntebestand
-  Samenplantage

Fauna

(Quelle: LFULG 2023)

 Lebensräume störempfindlicher Vogelarten

Sonstige Planzeichen

-  Kreisgrenze
-  Straßennetz
-  Abspann- und Tragmast Bestandsleitungen
-  möglicher Einbindepunkt an Bestandsleitung
-  Betrachtungsraum
-  Konfliktschwerpunkte

110-kV-Hochspannungsleitung

Herlasgrün-Silberstraße

Karte 3: Biotopschutz

Datum: 19.09.2023

Maßstab: 1 : 25.000



Plan 11
Planungsgruppe Landschaft und Umwelt

Wichernstraße 1b
01445 Radebeul
Telefon 0351.892007-0
Telefax 0351.892007-9
info@plan-11.de



Ein Unternehmen der
Envia-Gruppe